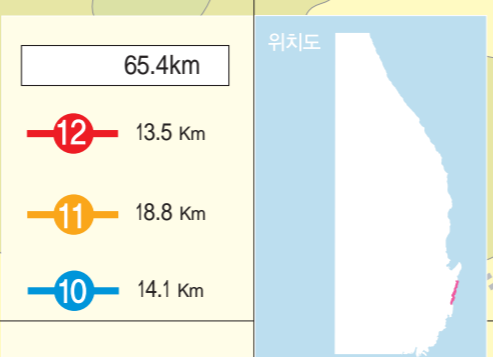


해파랑길 경주구간

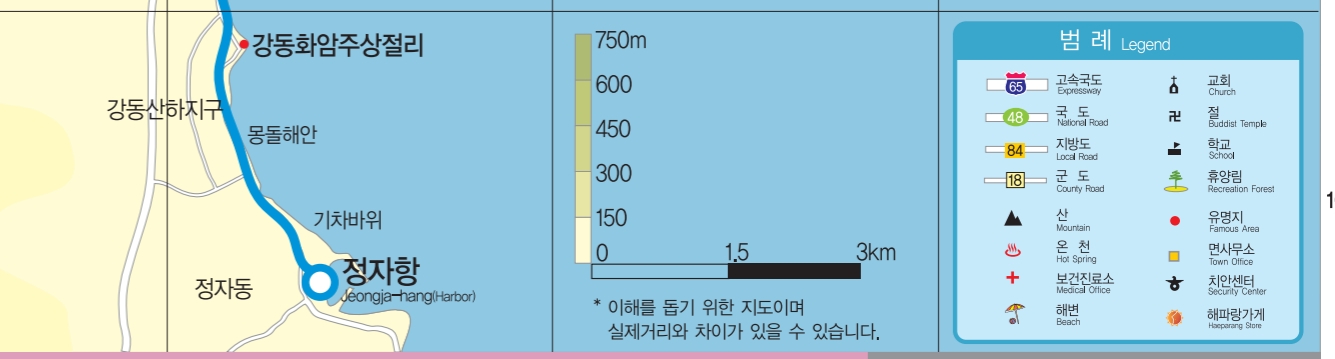
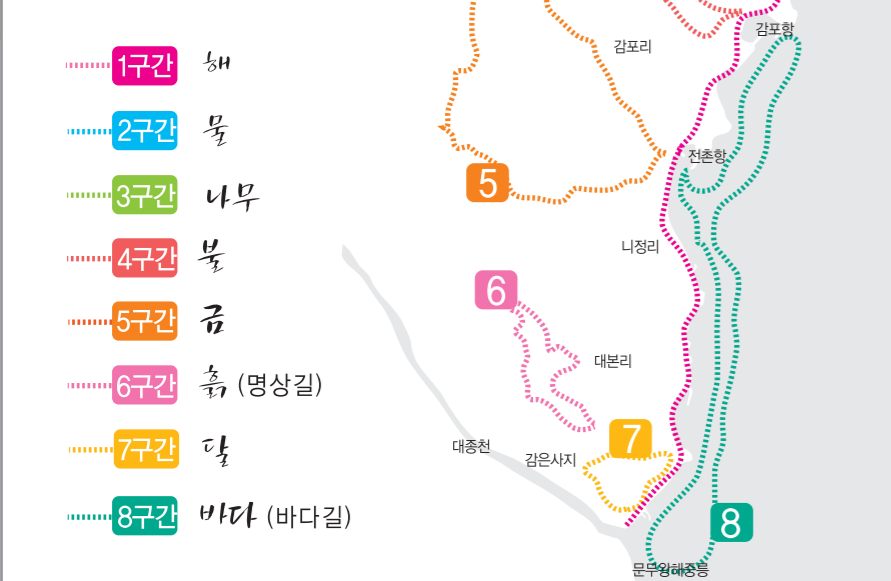
EAST SEA OF KOREA
HAEPARANG TRAIL



문무대왕 동해를 지키다.

감포 깎지길

경주시 감포읍에서 조성한 감포 깎지길은 동해안의 아름다운 여항인 감포항이 자리한 감포읍을 중심으로 역사와 문화, 천혜의 자연경관을 느끼며 걷는 길로 해, 물, 나무, 불, 금, 흙, 달, 바다 등 8개 코스로 구성되어 있습니다. 이 중에서 1구간(해)은 해파랑길과 겹치며, 8구간(바다)은 배를 타고 선상여행을 하는 코스입니다.



문화 / 관광 / 종교 시설	기타
1. 보문단지 A3	1. 정자항 F10
2. 경주월드 A3	2. 읍천항 G8
3. 감포관광단지 G5	3. 전춘항 G4
4. 민속공예촌 B4	4. 감포항 G4
5. 선덕여왕세트장 B3	5. 양포항 H1
6. 신라 밀레니엄 파크 B3	6. 계원동대 H2
7. 불국사 C5	7. 송대말동대 G4
8. 석굴암 C4	8. 하서해안공원 F8
9. 표충사 C4	9. 월성원자력공원 F7
10. 골굴사 E4	10. 태수바위 G3
11. 명활산성 A3	11. 수렴리 할매바우 F9
12. 성덕왕릉 A5	
13. 설총묘 A3	
14. 손곡동 물천리 유적 A2	
15. 강동화암 주상절리 F10	
16. 감은사지 3층석탑 G6	
17. 이견대 G6	
18. 석탈해왕 탄강유허 F7	
19. 소봉대 H2	
20. 손재림문화유산지관 H2	
21. 문무대왕릉 G6	
22. 바다가 육지라면 기념비 G5	
23. 무장공비 격멸 전적비 F9	

* 발행: (사)해파랑길본부 • 감수: (사)한국관광공사 • 지도제작: SM디자인