









# 전북특별자치도 순창 10경

구 분	사 진	설 명	비고
<p>제1경</p> <p>강천산 군립공원</p>		<ul style="list-style-type: none"> <li>- 위 치: 전북특별자치도 순창군 팔덕면 강천산길 97</li> <li>- 입장료: 어른 5,000원/초중고생 4,000원/단체(30인 이상) 어른 4,500원 ※ 유료 관광객은 순창사랑상품권 2천원 환급</li> <li>- 설 명: 1981년 전국 최초 군립공원으로 지정된 강천산은 사계절의 멋이 있는 곳이며 특히, 왕복 5km에 이르는 맨발 산책로와 120m 높이에서 떨어지는 구장군 폭포의 장관을 볼 수 있다.</li> </ul>	
<p>제2경</p> <p>채계산 출렁다리</p>		<ul style="list-style-type: none"> <li>- 위 치: 전북특별자치도 순창군 적성면 괴정리 1613번지</li> <li>- 동절기(11월~2월) : 09:00~17:00 / 하절기(3월~10월) : 09:00~18:00</li> <li>- 소요시간 : 약 1시간 소요</li> <li>- 설 명: 24번 국도 사이에 적성 채계산과 동계 채계산으로 나뉘어지는 채계산을 하나로 이어주는 역할을 하며 현재 국내에서 가장 긴 무주탑 산악 현수교이다. 길이는 270m이고 높이는 최고 75~90m이다.</li> </ul>	
<p>제3경</p> <p>용궐산 하늘길과 장군목</p>		<p>[용궐산 하늘길]</p> <ul style="list-style-type: none"> <li>- 위 치: 전북특별자치도 순창군 동계면 장군목길 540</li> <li>- 입장료: 4,000원 ※ 유료 관광객은 순창사랑상품권 2천원 환급</li> <li>- 설 명: 용여암이라는 커다란 바위에 4부 능선을 따라 1,010m의 데크길을 조성하여 아찔한 스릴감과 섬진강의 아름다운 풍경을 볼 수 있는 명소이다.</li> </ul>	

구 분	사 진	설 명	비 고
<b>제3경</b>  용굴산 하늘길과 장군목		<p>[장군목]</p> <p>-위 치: 전북특별자치도 순창군 동계면 장군목길 686-1</p> <p>-내 용: 수만 년 동안 물결이 다듬어 만든 독특한 모습의 지대이다. 마을 주민들에게 수호신 같은 존재로 여겨졌다는 요강바위도 볼 수 있다.</p>	
<b>제4경</b>  향 가 유원지		<p>-위 치: 전북특별자치도 순창군 풍산면 향가로 향가마을</p> <p>-내 용: 향가리 유원지는 순창군 풍산면 대가리의 향가마을에 있는 자연발생 유원지로 섬진강의 중간지점, 강물이 산자락을 휘감고 도는 곳에 있다. 현지인들은 향가리를 행가 또는 행가리라고 부른다. 섬진강의 강물을 향기로운 물이라 하고, 근처의 옥출산을 가산(佳山) 즉, 아름다운 산이라 하여 향가(香佳)라는 이름이 붙었다고 한다.</p>	
<b>제5경</b>  순창고추장 민속마을 (발효테마 파크)		<p>-위 치: 전북특별자치도 순창군 순창읍 민속마을길 5-13</p> <p>-입장료: 시설별 입장료 상이 ※홈페이지 참조</p> <p>-내 용: 1997년 순창군 곳곳의 고추장 제조 장인들을 모아 전통고추장민속마을을 형성하였다. 또한 바로 옆 발효테마파크에서 아이들도 즐길 수 있는 다양한 전시시설과 놀이시설이 준비해 있다.</p>	
<b>제6경</b>  회문산		<p>-위 치: 전북특별자치도 순창군 구림면 안심길 214</p> <p>-입장료: 어른 1,000원/청소년 600원/어린이 300원</p> <p>-내 용: 동학혁명과 구한말 의병들의 근거지였고, 한국전쟁 때에는 지리산과 더불어 빨치산의 근거지로서 한국현대사의 뼈아픈 역사가 깃든 산이기도 하다.</p>	



구 분	사 진	설 명	비 고
<b>제7경</b> 추령장승촌		<p>-위 치: 전북특별자치도 순창군 복흥면 추령로 1792-12</p> <p>-내 용: 매년 10월에 추령장승축제가 개최되며, 전시회를 비롯하여 복흥면 사진전시회, 야생화 전시회를 같이 하고 있다. 야생화 단지와 편백 나무 숲이 조성되어 있으며, 임도 길을 따라 산책을 즐길 수 있다.</p>	
<b>제8경</b> 섬진강 자전거길		<p>-위 치: 전북특별자치도 순창군 동계면 장군목길 686-1</p> <p>-내 용: 섬진강변 따라 달리는 섬진강 자전거길은 전국에서도 라이딩을 즐기기에 가장 아름다운 코스로 알려져 있으며 총 3가지의 코스로 구성되어 있다. 총길이 24km이며 2~3시간정도 소요된다.</p>	
<b>제9경</b> 메타세쿼 이아길		<p>-위 치: 전북특별자치도 순창군 팔덕면 구룡리(지방도 792호선)</p> <p>-내 용: 드라마, 영화 등의 촬영지로 각광을 받고 있으며 사계절 모습이 각기 달라 전국적으로 유명한 가로수길이다. 도로를 따라 늘어진 메타세쿼이아 나무를 배경으로 추억에 남길만한 사진 찍기 좋은 명소이다.</p>	
<b>제10경</b> 경천야경		<p>-위 치: 전북특별자치도 순창군 순창읍 경천변 일원</p> <p>-내 용: 경천은 강천산 군립공원에서 발원하여 섬진강으로 유입한다. 경천을 더욱 아름답게 비추는 조명 아래 산책로를 거닐며 순창의 야경을 한껏 즐길 수 있다.</p>	

※ 자세한 내용은 순창군 문화관광 홈페이지[순창문화관광 ([sunchang.go.kr](http://sunchang.go.kr))]를 참조하시길 바랍니다.